AFECCIONES

CAUCES
- CAUCE
- ZONA DE POLICÍA
- ZONA DE SERVIDUMBRE

COSTAS
- PLAYA
- RIBERA DEL MAR
- RIBERA DEL MAR PROBABLE
- DOMINIO PUBLICO
- SERVIDUMBRE TRÁNSITO
- SERVIDUMBRE TRÁNSITO PROBABLE
- SERVIDUMBRE PROTECCIÓN
- SERVIDUMBRE PROTECCIÓN PROBABLE
- INFLUENCIA
- INFLUENCIA PROBABLE

CARRETERAS
- ZONA DE AFECCIÓN/PROTECCIÓN (CARRETERAS ESTATALES/AUTONÓMICAS)
- LÍNEA DE EDIFICACIÓN
- ZONA DE EXPROPIACIÓN

TRANSPORTES
- LÍMITE ZONA DE PROTECCIÓN
- LÍMITE DE EDIFICACIÓN
- DOMINIO PUBLICO

PATRIMONIO CULTURAL
(Ver catálogo protecciones)

VÍAS PECUARIAS
- DOMINIO PECUARIO

OTRAS AFECCIONES
- PROTECCIÓN LÍNEA ELÉCTRICA DE ALTA TENSIÓN
- PROTECCIÓN AERONÁUTICA
- PROTECCIÓN CEMENTERIO
- SERVIDUMBRE DE PROTECCIÓN EN LA EDAR
- AFECCIÓN RONDA DE CIRCUNVALACIÓN
- POZOS PARA EL ABASTECIMIENTO DE LA POBLACIÓN CON SU PROTECCIÓN
- ZONA DE ESTUDIO DE RUIDO Y VIBRACIÓN POR FFCC SUBTERRÁNEO
- PROTECCIÓN CAMINOS HISTÓRICOS
- SERVIDUMBRE ACCESO MAR PEATONAL
- SERVIDUMBRE ACCESO MAR TRÁNSITO RODADO
- GAS NATURAL
- LÍMITE DE EDIFICACIÓN
- LÍMITE DE CLASE DE SUELO
- SUELO URBANO
- SUELO URBANIZABLE
- SUELO NO URBANIZABLE
- LÍMITE DEL TÉRMINO DE CASTELLÓN DE LA PLANA

FERROVIARIA
LEY 38/2015, DE 29 DE SEPTIEMBRE,DEL SECTOR FERROVIARIO

SUELO URBANO Y URBANIZABLE PORMENORIZADO

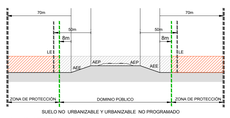

SUELO NO URBANIZABLE NO PROGRAMADO

LE LINEA LIMITE DE EDIFICACIÓN
AEF ARISTA EXTERIOR DE LA EXPLANACIÓN

DOMINIO PÚBLICO FERROVIARIO SUBTERRÁNEO

CARRETERAS ESTATALES
LEY 37/2015, DE 29 DE SEPTIEMBRE, DE CARRETERA
REGLAMENTO DE CARRETERAS DE 1994

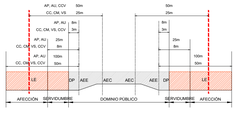

LE LINEA LIMITE DE EDIFICACIÓN
DP DOMINIO PUBLICO
AEE ARISTA EXTERIOR DE LA EXPLANACIÓN
AEC ARISTA EXTERIOR DE LA CALZADA

*Esquema orientativo; para mayor detalle consulte los documentos publicados en la Sede Electrónica del Ministerio de Fomento

AP AUTOPISTA
AU AUTOVÍA
CC CARRETERAS CONVENCIONALES
CM CARRETERAS DE DOBLE CALZADA
VS VÍAS DE SERVICIO
CCV CARRETERAS CONVENCIONALES CON LA CONSIDERACIÓN DE VÍAS DE ALTA CAPACIDAD O RAMPAS CARRILES PLUMBERS DE ENTRADA, INTERSECCIONES, VÍAS DE GIRO Y RAMALES

CARRETERAS AUTONÓMICAS Y PROVINCIALES
LEY 6/1991, DE 27 DE MARZO, DE CARRETERAS
DE LA C.VALENCIANA

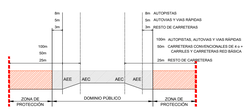

8m AUTOPISTAS
3m AUTOVÍAS Y VÍAS RÁPIDAS
3m RESTO DE CARRETERAS

100m AUTOPISTAS, AUTOVÍAS Y VÍAS RÁPIDAS
50m CARRETERAS CONVENCIONALES DE 4 o + CARRILES Y CARRETERAS RED BÁSICA
25m RESTO DE CARRETERAS

SIN ESCALA GRÁFICA. COTAS EN METROS

PROTECCIÓN CARRETERAS ESTATALES

(en metros)	N-225	N-340	CN-22	AP-7
SERVIDUMBRE	8	8	25	25
AFECCIÓN	50	50	100	100
EDIFICACIÓN	25	50/25	50	50

PROTECCIÓN CARRETERAS AUTONÓMICAS Y PROVINCIALES

(en metros)	CV-15	CV-142	CV-147	CV-150	CV-150
PROTECCIÓN	100	25	25	25	25
(en metros)	CV-16	CV-17	CV-18	CV-140	CV-151
PROTECCIÓN	50	50	50	50	50

DOMINIO PÚBLICO MARÍTIMO
LEY 22/1988, DE 28 DE JUNIO, DE COSTAS
REGLAMENTO GENERAL DE COSTAS(RD 876/2014, DE 10 DE OCTUBRE)

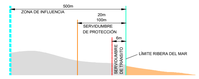

DOMINIO PÚBLICO HIDRÁULICO

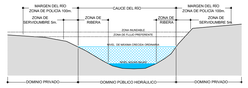

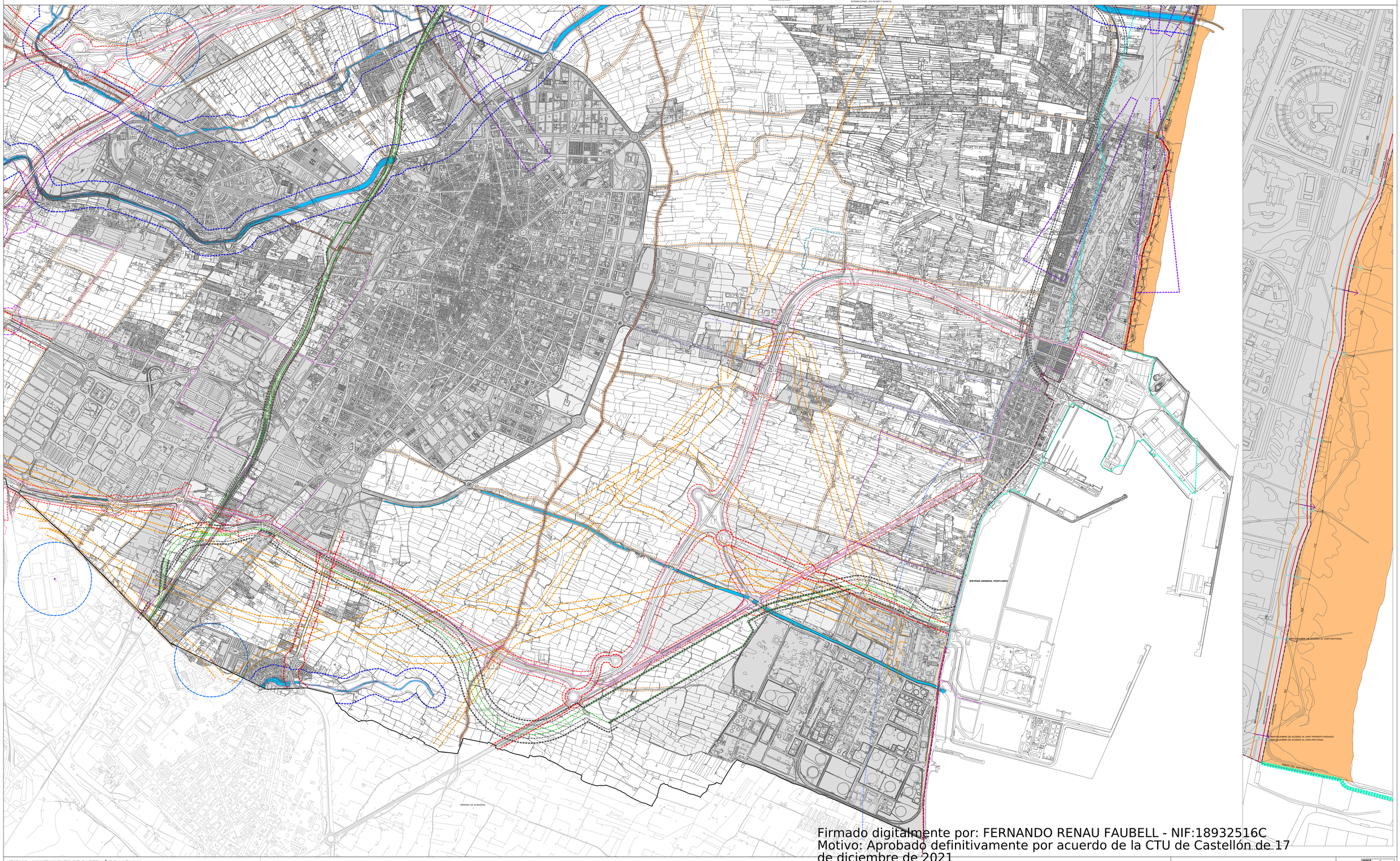

Firmado digitalmente por: FERNANDO RENAU FAUBELL - NIF:18932516C
Motivo: Aprobado definitivamente por acuerdo de la CTU de Castellón de 17 de diciembre de 2021
Fecha y hora: 21.12.2021 12:35:06

EXCMO. AYUNTAMIENTO DE CASTELLÓ DE LA PLANA
EQUIPO REDACTOR
SERVICIOS TÉCNICOS MUNICIPALES

PLAN GENERAL ESTRUCTURAL
OCTUBRE 2021
PLANO DE ORDENACIÓN
Nº PLANO: G.2
AFECCIONES. SUR

ESCALA 1:10.000 500 0 100 200 300 400 500(m.)

NORTE
OESTE
SUR
ESTE